


# Le risque incendie dans le Jura



## Un département boisé

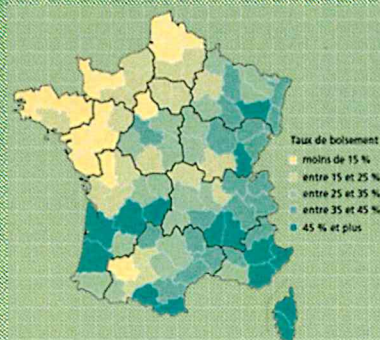
**46 %** de surfaces boisées<sup>1</sup>

**13<sup>e</sup>** département le plus boisé de France

## Un Jura plus chaud et sec d'ici 2100

Dans le cadre d'un scénario sans politique climatique<sup>2</sup> :

- + 5°C
- 3 fois plus de jours anormalement chaud
- 30 jours secs consécutifs



Carte départementale des taux de boisement

## Un facteur aggravant : la pyrale du buis



O. Baubet, DSF

Plusieurs milliers d'hectares de buis défoliés (= perte de feuilles) depuis 2017 dans le Jura

➔ **Combustibilité et inflammabilité** en période de défoliation



C. Deplaude - Le Progrès 26/07/18

## Maisod, le 23 juillet 2018

**60 ha** de forêt sont partis en fumée suite à un feu mal maîtrisé sur la commune de Maisod<sup>3</sup>



P. Guillaume - Le Progrès 27/03/19

## 2019, une année qui commence mal

Faibles précipitations induisent une recharge insuffisante des nappes = **Déficit hydrique**

Attaques de la pyrale du buis sur la Région des Lacs, Petite Montagne et secteur de Saint Claude = **Risque incendie accru**

**Mars 2019** : des pratiques d'écobuages (nettoyage des espaces par le feu) provoquent un incendie de **20 ha** sur Saint Claude<sup>4</sup>

<sup>1</sup> Inventaires Forestier National, PEFC Franche Comté, URACoFor Franche-Comté - <sup>2</sup> www.drias-climat.fr - <sup>3</sup> Le Progrès, le 23/04/19 - <sup>4</sup> Le Progrès, le 27/03/19



# Campagne de prévention contre le risque incendie 2019

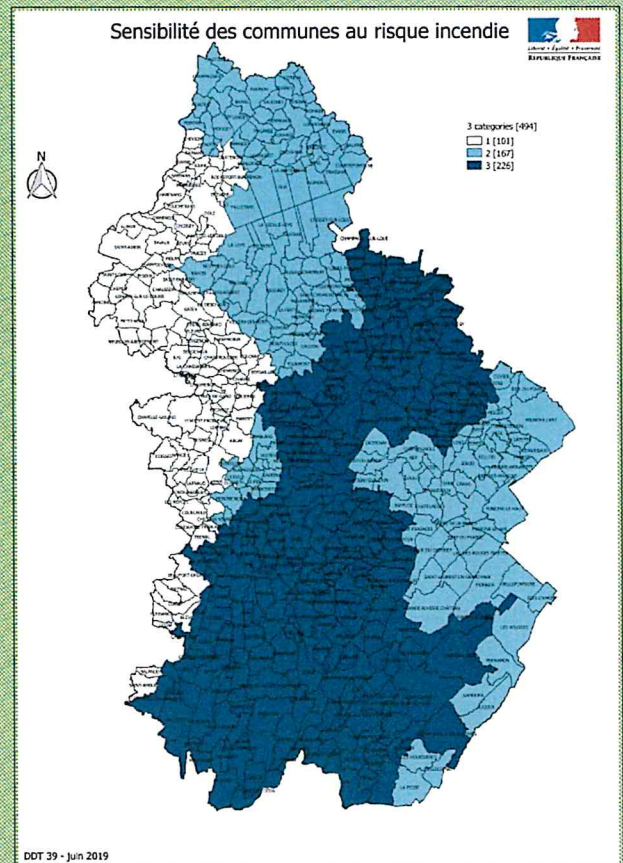
Depuis l'automne 2018, la DDT du Jura en collaboration avec l'ensemble des acteurs du groupe de travail « feu de forêt », a réalisé une cartographie des communes les plus sensibles au risque incendie.

**4 critères** ont été retenus pour élaborer cette cartographie :

- x présence de buis
- x type de région écologique (microclimat)
- x taux de boisement
- x essences d'arbres forestier

**3 zones** ont été retenus :

- x **Zone 1** : risque faible
- x **Zone 2** : risque modéré
- x **Zone 3** : risque élevé



## Le plan d'action

**Création de deux affiches de prévention**  
(1) les pratiques en forêt  
(2) les activités domestiques

**Affichage dans différents secteurs**  
(forêts, lieux touristiques, communes ...)

**Articles sur les réseaux sociaux**  
(Préfecture, PNR, CRPF)

**Articles de presse**

**Sensibilisation de l'ensemble des maires**

**Affichage des affiches dans les communes en zone 3**

**Sensibilisations des différents acteurs du tourisme et du sport** (campings, hôtels, clubs sportifs ...)

**Actions de prévention sur le terrain**  
(SDIS et Gendarmerie)

**Si nécessaire, prise d'arrêtés préfectoraux d'interdiction d'usage du feu**



Affiche de la campagne nationale - 2019